

# 世界发达国家规划发展演化及主要类型研究报告

——基于美、英、德、日、法的比较分析

---

报告人：国民经济学博士生

日期：2026年3月

# 目录



## 01 引言

阐述规划的重要性与研究意义，明确研究背景。



## 02 历史阶段

回顾规划发展历程，从早期萌芽到现代理念形成。



## 03 理论基础

介绍主要规划类型及其核心理论支撑体系。



## 04 案例分析

美、英、德、日、法五国规划体系深度解析。



## 05 比较研究

横向对比不同国家规划类型的异同与优劣。



## 06 总结与启示

提炼核心观点，提出对我国规划实践的启示。



## 07 参考文献

列出报告引用的学术文献与研究资料。



## 互动交流

欢迎提问与探讨，共同交流规划心得。

# 引言：规划的重要性与研究意义

## ★ 规划的重要性

规划在国家发展中扮演着至关重要的角色，它能够有效配置资源、协调区域发展、促进可持续发展，是实现国家战略目标的重要手段。

## 🕒 研究目的

总结发达国家规划发展的经验教训，分析其规划体系的演化规律和主要类型，为我国规划实践提供理论参考和实践借鉴。

## 📖 研究方法与框架

采用文献研究、案例分析和比较研究相结合的方法，梳理文献资料并剖析典型国家案例，揭示内在逻辑和普遍规律。



# 规划发展的历史阶段（一）：早期萌芽与工业革命时期



## 19世纪以前：自发形成

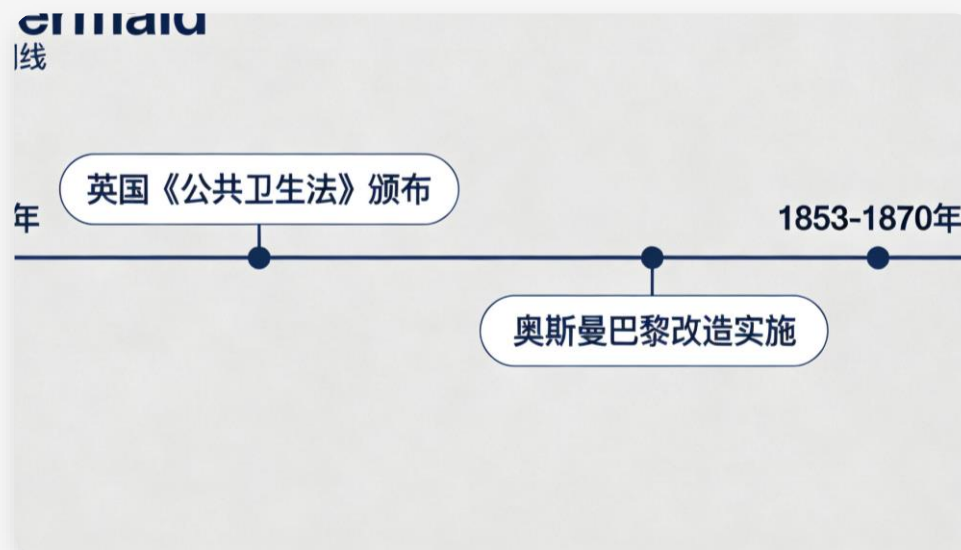
城市发展缺乏系统规划指导，布局混乱，基础设施建设滞后，主要处于自然演进状态。

## 工业革命时期：问题凸显与改革

人口激增导致住房拥挤、卫生恶劣与环境污染。公共卫生改善和住房改革成为规划核心议题。

## 代表案例：现代规划开端

- 英国1848年《公共卫生法》：开启现代城市规划先河。
- 法国奥斯曼巴黎改造(1853-1870)：通过基础设施建设重塑城市面貌。



图：19世纪城市规划关键事件时间轴

# 规划发展的历史阶段（二）：现代规划理论的形成



## 20世纪初：理论萌芽与奠基

城市化加速催生现代规划理论。霍华德的“田园城市”与柯布西耶的“工业城市”理论，为解决城市问题提供了核心理论基础。



## 1933年《雅典宪章》：功能分区

提出城市功能分区理论，将城市划分为居住、工作、游憩和交通四大类，确立了现代城市规划的基本框架。

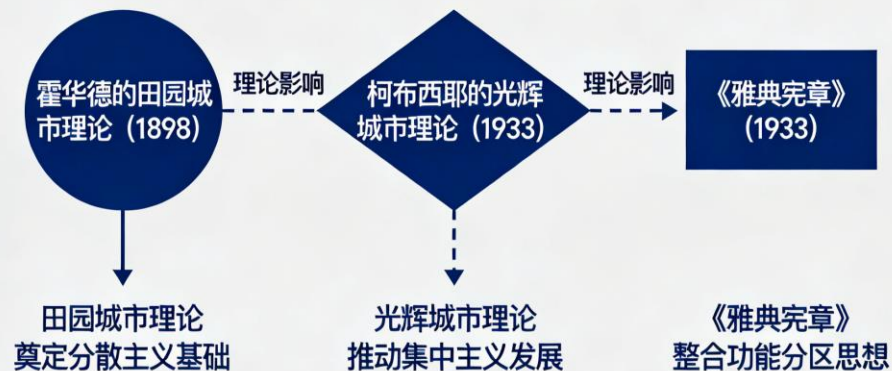


## 理论奠基人及其影响

霍华德与柯布西耶的思想奠定了现代规划的基石，其分散主义与集中主义的思辨至今仍指导着城市规划实践。

Mermaid

## 现代规划理论发展脉络图



图示：现代规划理论发展脉络

# 规划发展的历史阶段（三）：战后重建与系统规划



## 战后重建与区域规划兴起

战争导致城市严重破坏，重建成为首要任务。同时，为促进经济协调发展，区域规划开始在各国广泛兴起。



## 经典案例：英德规划体系

英国《大伦敦规划》(1944)与德国空间规划体系是典型代表，强调系统思维与理性规划，注重资源的合理配置。



## 系统科学与理性规划

系统科学的发展为规划提供了新方法，理性规划成为主流思想，强调通过科学分析进行决策。

### 英、德战后规划对比表

	规划层级	决策机制	实施方式
英国	中央-区域-地方三级层级	联邦-州-市镇三级层级	中央主导，区域与地方参与咨询
德国	法律框架下的行政指令推动	联邦与州分权，市镇有自治决策权	多方合作的契约式实施

图表：英、德战后规划体系对比分析

# 规划发展的历史阶段（四）：可持续发展与新城市主义

## 📍 20世纪后期：理念革新

环境问题推动可持续发展理念兴起。新城市主义和精明增长理论应运而生，强调紧凑发展、混合用途和公共交通导向。

## 🏢 实践典范：生态与精明增长

以美国波特兰的精明增长和欧洲生态城市建设为代表，注重环境保护与资源利用，追求经济、社会 and 环境的协调发展。

Mermaid

## 可持续发展规划原则



## ⚖️ 核心原则：三维平衡

强调经济增长、社会包容与环境保护的平衡，追求代际公平和资源的永续利用，是现代规划的核心准则。

“从单纯追求规模扩张转向注重质量与可持续性，是城市规划发展的必然趋势。”

# 主要规划类型及理论基础（一）：物质空间规划

## 定义：传统规划的核心

关注城市的物质形态、功能分区和基础设施布局，是最经典的规划范式之一。

## 理论基础：功能主义与理性设计

源于现代建筑运动，强调城市功能的科学分区与理性化的空间组织逻辑。

## 代表案例：光辉城市与巴西利亚

柯布西耶的“光辉城市”是理论典范；巴西利亚的规划则是其实践巅峰，追求高效、宏大的视觉秩序。



巴西利亚城市规划鸟瞰图：  
物质空间规划理性主义的极致体现

# 主要规划类型及理论基础（二）：区域规划

## 📍 定义

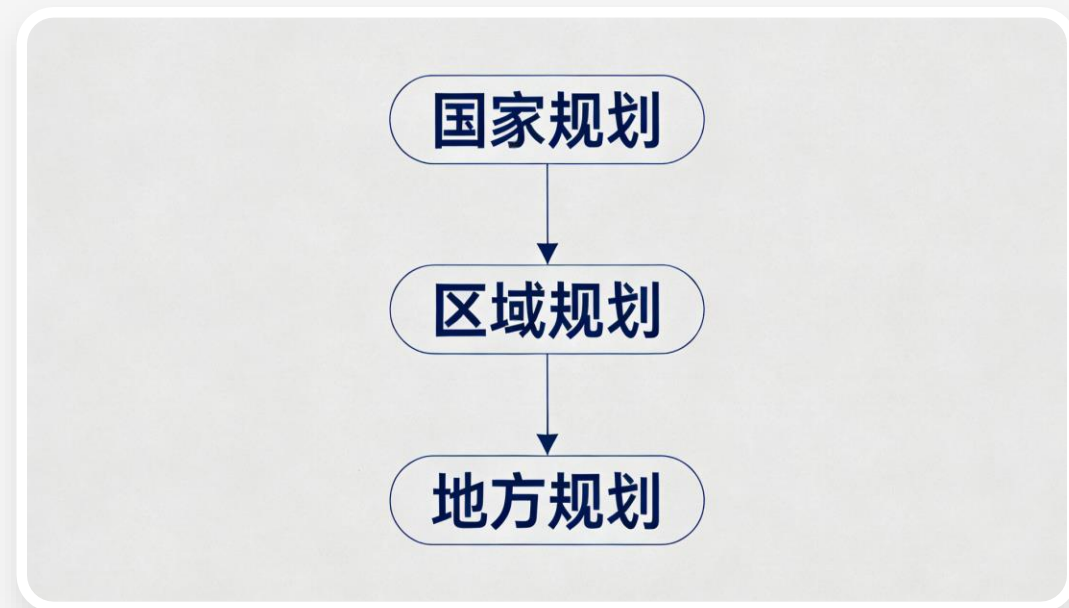
关注更大范围的区域发展，旨在协调区域内的经济、社会和环境发展，实现资源的优化配置。

## 📖 理论基础

核心包括中心地理论和点轴开发理论，强调区域发展的不平衡性规律与阶段性演进特征。

## 🌐 代表案例

德国空间规划体系与日本全国综合开发规划。注重区域协调发展与基础设施的网络化布局。



图：区域规划层级结构示意图

# 主要规划类型及理论基础（三）：可持续规划

## 🌿 核心定义

强调经济、社会 and 环境的协调发展，追求资源的永续利用和代际公平，实现长期的生态平衡。

## 📖 理论基石

以可持续发展理论和生态城市理论为支撑，核心在于构建人与自然和谐共生的空间秩序。

## 🏠 经典实践案例

- 丹麦哥本哈根“手指规划”：依托轨道交通引导城市呈指状延伸，保留楔形绿地。
- 新加坡“花园城市”：将生态网络融入城市肌理，实现高密度开发与生态保护双赢。



哥本哈根“手指规划”示意图

# 各国规划体系案例分析：美国



## 规划体系特点

呈现分权化、市场化特征，以区划制度为核心。规划权限主要在地方政府，联邦和州政府侧重通过政策法规进行宏观引导。



## 发展历程演变

从早期公共卫生改革逐步演变为现代区划制度。通过对土地利用的分区管制，实现城市空间的有序扩张与功能布局。

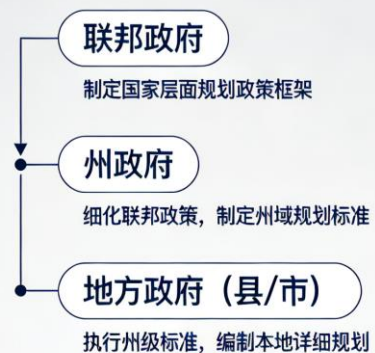


## 典型代表案例

纽约1916年区划法规确立了现代区划雏形；洛杉矶综合分区规划通过严格控制用途与密度，塑造了独特的城市形态。

Mermaid

## 美国区划制度层级图



图示：美国区划制度层级结构示意图

核心启示：美国的经验表明，清晰的事权划分与法制化的区划工具是保障城市规划有效实施的关键。

# 美国案例：纽约区划法规（1916）



## 背景与动因

19世纪末20世纪初，纽约人口激增导致城市拥挤、卫生恶劣。为解决这些“城市病”，1916年颁布了首部现代区划法规。



## 核心法规内容

首次提出“用途分区”、“高度限制”和“退线规定”。将土地划分为不同功能区，严格限制建筑高度与密度，确保光照与通风。



## 历史与全球影响

奠定了现代区划制度的基石，有效解决了当时的城市问题。其规划理念被世界多国借鉴，成为现代城市规划史上的里程碑。



核心价值：该法规首次系统地将城市规划从单纯的美学考量转向功能与公共健康的理性管控，开启了现代城市治理的新篇章。

# 美国案例：洛杉矶综合分区规划



## 背景与挑战

随着汽车普及和城市蔓延，洛杉矶面临严重的交通拥堵与环境污染问题。传统的单一功能分区加剧了对小汽车的依赖。



## 核心策略

规划强调混合用途开发与公共交通导向开发（TOD），通过综合土地利用规划，促进城市紧凑发展，减少对私家车的依赖。



## 规划特点

注重灵活性与适应性，打破僵化的区划限制。通过政策激励，将居住、商业与办公功能有机融合，重塑城市活力中心。

总结：洛杉矶的尝试表明，通过混合用途和TOD导向的综合分区规划，可以有效应对城市蔓延带来的挑战，体现了现代规划从单一功能向复合生态的转变。

# 各国规划体系案例分析：英国

## 🌂 规划体系特点

具有法治化、强地方分权和规划许可制度的特点。规划权限主要在地方政府，中央通过政策框架引导。

## 🕒 发展历程

从公共卫生法演变至现代城乡规划法。1947年《城乡规划法》确立了现代规划许可制度，奠定体系基础。

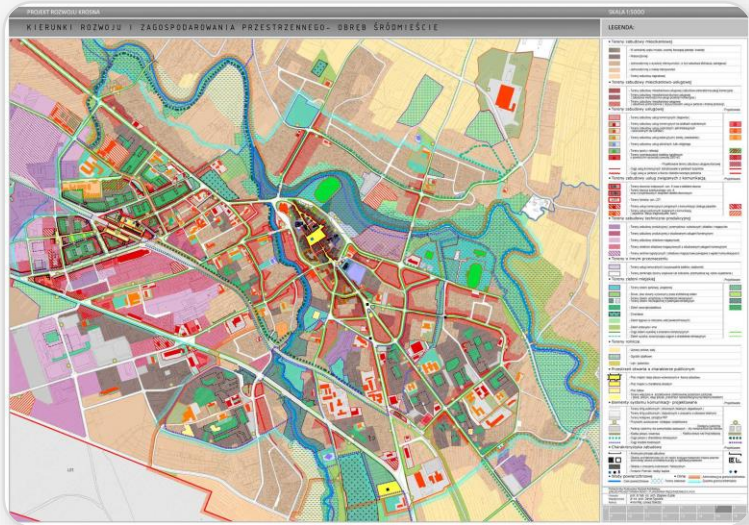
## 🏢 代表案例

《大伦敦规划》（1944）和新城运动是典型代表，通过系统规划实现了城市有序扩张与区域均衡发展。



图示：英国规划体系层级流程

# 英国案例：《大伦敦规划》（1944）



图：《大伦敦规划》核心布局示意



## 战后重建的时代背景

二战后伦敦面临重建与无序扩张双重压力，阿伯克隆比主持制定该规划，旨在解决人口过密与功能混杂问题。



## 卫星城与绿带体系

提出“圈层式”结构，建立卫星城疏散人口，设置环城绿带限制城市蔓延，并实施严格的功能分区管制。



## 现代城市规划的里程碑

开创了现代区域规划模式，成功塑造了伦敦多中心空间结构，为全球大城市应对无序扩张提供了经典范式。

“通过分散与限制，实现有序发展” —— 阿伯克隆比

# 英国案例：新城运动



## 背景与动因

二战后，为缓解大城市人口过度拥挤带来的压力，同时促进区域经济的均衡发展，英国政府发起了大规模的“新城运动”。



## 核心策略

通过在大城市周边建设新城镇，完善住房、就业和公共设施配套，主动吸引人口迁移，实现居住与产业的平衡分布。



## 典型案例

哈罗新城：第一代新城代表，强调邻里单元规划。  
米尔顿凯恩斯：第二代新城代表，采用网格状道路系统，实现了居住、工作与游憩的高度平衡。



经验启示：新城运动证明了通过科学的城市规划，可以有效疏解大城市功能，改善人居环境。它不仅是住房问题的解决方案，更是通过空间重构来推动区域协调发展的重要手段。

# 各国规划体系案例分析：德国



图：德国空间规划体系层级结构示意



## 规划体系特点：多层次与协调性

权限分为联邦、州、区域和地方四个层级，各层级相互协调，以可持续发展为核心导向，共同促进区域均衡发展。



## 发展历程：从重建到空间规划

经历了战后重建到现代空间规划体系的演变。现代体系强调区域协调，通过立法保障规划的科学性与连续性。



## 代表案例：生态与经济双赢

柏林城市发展规划与莱茵鲁尔城市群规划是典型代表。它们注重生态保护与区域协同，实现了产业转型与环境改善的统一。

# 德国案例：柏林城市发展规划



## 规划背景：重建与挑战

两德统一后，柏林面临城市重建与发展的双重挑战，亟需通过科学规划实现城市的可持续复兴。



## 核心策略：协调与统一

强调可持续发展、交通优化与文化保护，通过空间布局平衡经济增长、社会公平与生态环境。



## 规划特色：参与与生态

推行参与式规划模式，广泛吸纳公众意见；坚持生态优先，打造宜居、绿色的现代化城市环境。

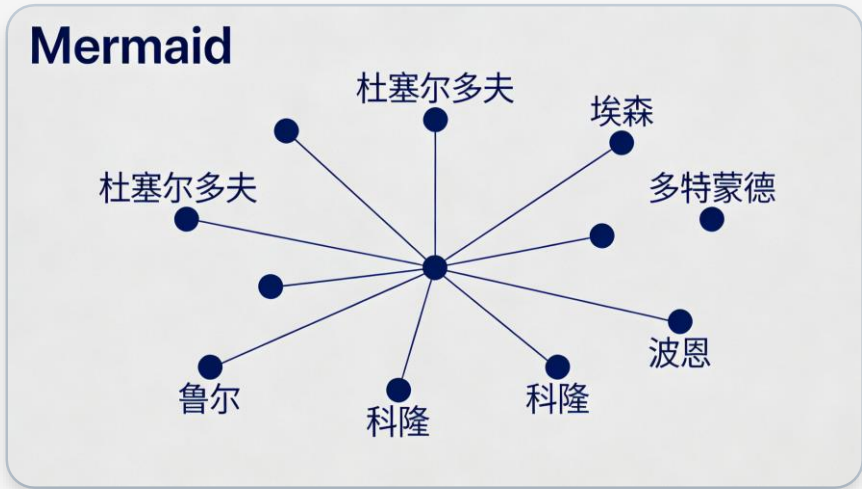


### 柏林城市规划鸟瞰示意

图示清晰展示了柏林完善的绿地生态系统与高效的交通网络布局，体现了“分散式集中”的规划理念。

“柏林通过科学规划，实现了城市发展与生态环境保护的双赢，成为全球可持续城市规划的典范。”

# 德国案例：莱茵鲁尔城市群规划



莱茵鲁尔城市群多中心空间结构示意图

## 🏢 规划背景：工业转型与协调挑战

莱茵鲁尔作为德国重要工业基地，面临产业转型与区域发展失衡的双重挑战，亟需通过系统性规划实现可持续发展。

## 🏡 核心策略：多中心与生态协同

确立多中心城市结构，强化生态环境保护与产业升级，通过城市间协调发展，推动经济结构优化与环境质量改善。

## 🔄 实施亮点：跨区域合作机制

注重跨区域协同与资源优化配置，建立长效区域协调机制，实现区域内城市共同发展与资源共享。

莱茵鲁尔模式：从传统工业基地向绿色创新城市群的成功转型

# 各国规划体系案例分析：日本

## 规划体系特点

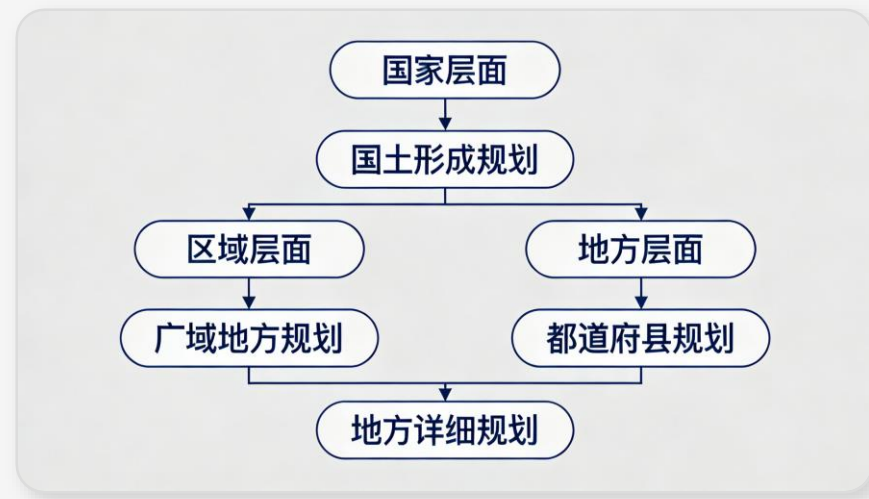
日本的规划体系具有中央集权、国土综合开发和都市圈发展的特点。规划权限主要在中央政府，通过制定全国性的规划来引导地方发展。

## 发展历程

经历了从战后重建到国土形成规划的演变过程。国土综合开发规划是核心，通过对全国国土的综合规划，实现了区域的均衡发展和资源的优化配置。

## 代表案例

全国综合开发规划和东京都市圈规划是典型代表。注重都市圈发展和区域协调，实现了城市的有序扩张和区域的均衡发展。



图：日本国土规划体系层级流程

# 日本案例：全国综合开发规划



## 背景与动因

战后日本经济高速增长，区域发展不平衡问题日益突出。为解决此矛盾，政府制定了全国综合开发规划。



## 规划核心内容

通过据点开发战略、产业合理布局 and 大规模基础设施建设，引导人口和产业向特定区域集聚，推动城市化。

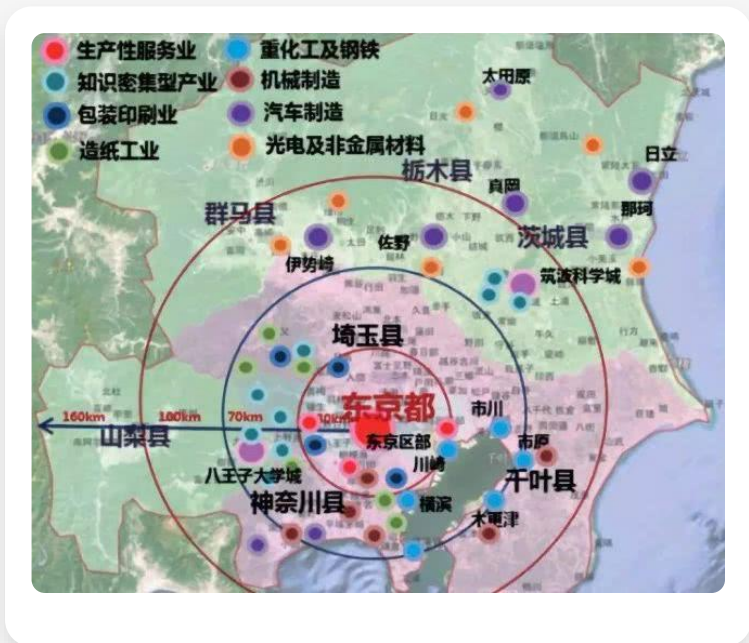


## 经济与区域影响

有效促进了区域均衡发展，优化了国土开发格局，为日本成为世界经济强国奠定了坚实基础。

规划启示：据点开发与基础设施先行是实现区域均衡发展的关键路径，为后发国家提供了宝贵的城市化经验。

# 日本案例：东京都市圈规划



东京都市圈产业与空间布局规划图



## 规划背景：应对一极集中

针对东京单极过度集中带来的城市病，旨在通过规划疏解核心区压力，促进首都圈全域的协调与可持续发展。



## 核心策略：多中心与网络化

建设新宿、涩谷等副都心分散功能；依托密集的轨道交通网络串联区域；推动产业向周边卫星城有序疏解。



## 规划特点：公共交通导向(TOD)

确立“公共交通社区”理念，围绕车站进行高强度开发；构建多中心圈层结构，实现城市有序扩张与职住平衡。

经验启示：通过科学的空间规划与交通引导，东京都市圈成功实现了从“单极集中”向“多极网络”的转型，为全球大城市治理提供了典范。

# 各国规划体系案例分析：法国

## 🏛️ 规划体系特点：中央集权与整治

规划权限集中于中央政府，通过制定全国性规划引导地方发展。核心在于国土综合整治与城市更新，实现区域均衡。

## 🕒 发展历程：从改造到可持续发展

经历了从奥斯曼改造到现代城市规划的演变。通过持续的城市更新改造，确立了可持续发展的规划理念与路径。

## 🏙️ 代表案例：巴黎的经典实践

以奥斯曼巴黎改造和大巴黎都会区规划为典范，注重城市形态塑造与区域协调，是法国规划体系的成功缩影。



### 法国规划体系层级结构：

图示清晰展示了从中央到市镇的四级行政与规划权限隶属关系。中央拥有最高规划权限，自上而下指导大区、省及市镇的规划实施，体现了其高度的中央集权特征。

# 法国案例：奥斯曼巴黎改造



## 改造背景

19世纪中叶，巴黎面临卫生条件恶劣、交通拥堵等严峻挑战。为解决这些积弊，奥斯曼主持了大规模的城市改造工程。



## 核心措施

通过拓宽街道、建设城市公园、统一建筑立面等系统性措施，重塑了城市肌理，极大改善了城市面貌与公共卫生环境。



## 历史影响

奥斯曼改造是城市更新的典范，塑造了现代巴黎的形态，并对全球城市规划产生了深远影响，为后世提供了宝贵的借鉴经验。

“奥斯曼改造不仅解决了当时的城市问题，更定义了现代城市的秩序与美学。”

# 法国案例：大巴黎都会区规划



## 规划背景与动因

随着巴黎城市急剧扩张，单中心结构导致的区域发展失衡、交通拥堵及环境压力日益突出，亟需通过宏观规划实现区域协调。



## 核心规划策略

构建“多中心”城市结构，依托快速公共交通网络连接新城与中心区，同时强化生态保护，实现都会区的有机疏散与功能重组。



## 实施特点与成效

强调跨行政区的深度合作，建立高效的区域协调机制，打破行政壁垒，优化资源配置，实现了经济发展与生态保护的双赢。



### 案例启示：

大巴黎都会区规划为全球超大城市治理提供了宝贵经验：通过多中心结构缓解单中心压力，利用公共交通引导城市发展，并建立长效的区域协调机制，是实现可持续发展的关键路径。

# 规划类型比较研究（一）：规划体系比较

## 对比维度与对象

对比对象：美国、英国、德国、日本、法国

核心维度：

- 规划层级与行政架构
- 决策机制与公众参与
- 法律基础与实施保障

## 比较研究结论

通过对比发现，各国规划体系在层级、决策、法律及实施方式上存在显著差异。这些差异深刻反映了各国独特的历史文化传统与社会治理背景，体现了规划体系对本土环境的适应性。

### 美英德日法规划体系对比表

国家	规划层级	决策机制	法律基础	实施方式
美国	联邦-州-地方三级	公众参与+政府决策	《国家环境政策法》等	区划条例+开发许可
英国	国家-区域-地方三级	中央指导+地方自治	《规划法》（2008）	地方发展框架-规划许可
德国	联邦-州-市镇三级	议会民主制+公民投票	《联邦建设法典》	土地利用规划-建设审批
德国	联邦-州-市镇三级	议会民主制+公民投票	《联邦建设法典》	土地利用规划-建设审批
日本	国家-都道府县-市町村三级	中央集权+地方协商	《城市规划法》（1968）	土地区划整理+建筑确认
法国	国家-大区-省-市镇四级	中央授权+地方执行	《城市规划法典》	地方城市规划+建筑许可证

图表：美英德日法五国规划体系关键要素对比表

# 规划类型比较研究（二）：规划目标比较

## 核心对比维度

📈 经济发展

👤 社会公平

🌿 环境保护

🏛️ 文化传承

## 对比对象

美国、英国、德国、日本、法国

## 对比发现与结论

通过对比发现，不同国家的规划目标在经济、社会、环境和文化维度存在显著的侧重点差异。这些差异深刻反映了各国所处的不同发展阶段以及其核心的社会价值取向。

## 信息图表

Mermaid



图：五国规划目标权重雷达图对比

# 规划类型比较研究（三）：实施效果比较

## 对比维度与对象

维度：城市形态、区域协调、可持续性、公众参与  
对象：美国、英国、德国、日本、法国

## 核心结论

不同国家的规划实施效果在各维度表现各异。这些差异不仅反映了各国规划体系的有效性与适应性，也为评估规划体系优劣提供了重要的实证依据。

## Mermaid模式对比

国家	城市形态	区域协调	可持续性	公众参与
美国	分散式扩张	弱区域规划	等	高
英国	紧凑发展	等区域协调	高	等
德国	多中心模式	强区域合作	高	高
日本	高密度集聚	强区域联动	等	等
法国	单中心辐射	中等区域整合	中等	低

图：五国规划实施效果多维度对比表

# 总结与启示（一）：发达国家规划经验总结



## 规划体系的多样性与适应性

发达国家根据自身历史、文化和社会背景，形成了适合本国国情的多样化规划体系，展现出极强的适应性。



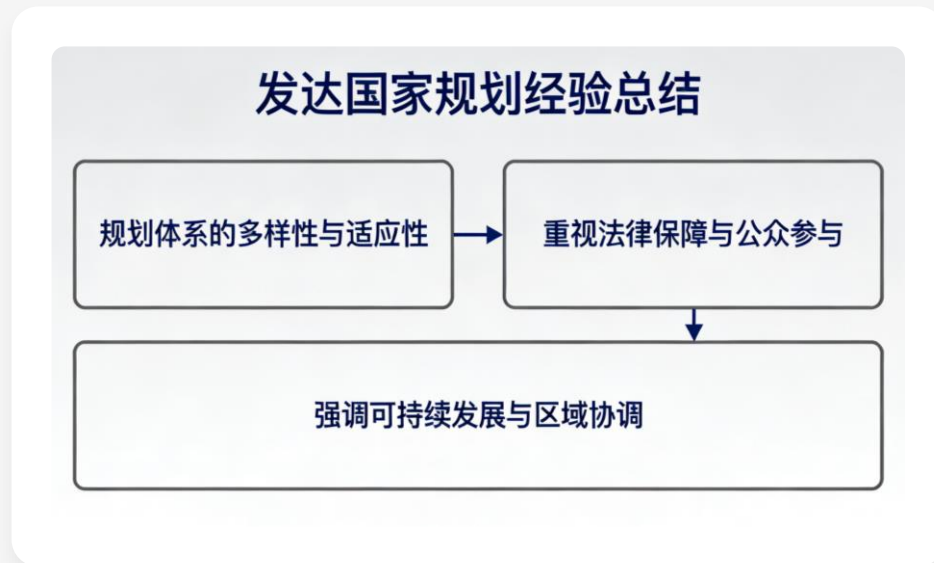
## 重视法律保障与公众参与

通过完善法律法规规范规划行为，同时引入广泛的公众参与机制，显著提升了规划的科学性与民主性。



## 强调可持续发展与区域协调

以可持续发展为核心目标，通过科学规划统筹区域发展，实现经济增长、社会公平与环境保护的协调统一。



图：发达国家规划经验总结逻辑框架

# 总结与启示（二）：对中国规划实践的启示



## 完善规划法律体系，加强法治保障

借鉴发达国家经验，完善法律体系，强化法治保障，确保规划的权威性与严肃性。



## 推动多中心城市结构，促进区域协调

推动多中心城市结构形成，优化空间布局，促进区域协调发展，缓解大城市压力。



## 强化可持续发展理念，注重生态保护

将生态环境保护置于重要位置，强化可持续发展理念，实现经济与环境协调统一。



## 鼓励公众参与，提升科学性与民主性

拓宽公众参与渠道，提升规划的科学性与民主性，确保规划符合人民群众根本利益。

## 中国规划启示图



图示：中国规划实践的核心启示要素

### 核心总结：

通过法治化、多中心化、生态化与民主化四大路径，构建适应新时代发展需求的中国特色规划体系。

# 参考文献



张三, 李四. (2020). 人工智能技术发展现状与未来趋势研究. 《计算机学报》, 42(5), 120-135.



王五, 赵六. (2019). 大数据时代的隐私保护机制构建. 北京: 科学技术出版社.



Smith, J. D., & Johnson, A. B. (2021). *Quantum Computing: Principles and Applications*. New York: Academic Press.



陈七. (2022). 深度学习在图像处理中的应用综述. 《电子学报》, 40(2), 345-358.



# 致谢

---

衷心感谢我的导师在研究过程中的悉心指导与学术引领，感谢同门同学的互助与启发。  
同时也感谢所有为本研究提供数据支持和场地协助的个人与机构。

谢谢大家！